





S-JTSK

Výškový systém B.p.v.

PROJEKTANT: Ing. Michal Švarc	VYPRACOVAL: Ing. Michal Švarc	KONTROLOVAL: Ing. František Haburaj, Ph.D.	ZPRACOVATEL: 	
				
INVESTOR: Správa a údržba silnic Pardubického kraje			ČÍSLO ZAKÁZKY:	FORMÁTY:
KRAJ / OBEC: Pardubický kraj / Uhřetická Lhota				
STAVBA: OPRAVA SILNICE II/355 ÚHŘETICKÁ LHOTA - HRANICE OKRESU CHRUDIM STAVEBNÍ OBJEKT: SO101			DATUM: 07.2019	PARÉ:
			STUPEŇ: PDPS	
			MĚŘÍTKO:	
NÁZEV PŘÍLOHY: PRŮVODNÍ ZPRÁVA			ČÁST: A	PŘÍL. Č.:
DOKUMENTACI LZE UŽÍVAT POUZE VE SMYSLU PŘÍSLUŠNÉ SMLOUVY O DÍLO. VÝKRES, ČI JEHO ČÁST, MŮŽE BÝT KOPÍROVÁN, NEBO JINÝM ZPŮSOBEM ROZŠÍŘOVÁN, POUZE PO PŘEDCHOZÍM SOUHLASU ZPRACOVATELE.				

OBSAH

1.	IDENTIFIKAČNÍ ÚDAJE	- 3 -
1.1.	Údaje o stavbě	- 3 -
1.2.	Údaje o stavebníkovi	- 3 -
1.3.	Údaje o zpracovateli dokumentace	- 3 -
1.4.	Údaje o budoucích vlastnících a správcích	- 3 -
2.	ČLENĚNÍ STAVBY NA OBJEKTY A TECHNICKÁ A TECHNOLOGICKÁ ZAŘÍZENÍ	- 4 -
3.	SEZNAM VSTUPNÍCH PODKLADŮ	- 4 -

1. IDENTIFIKAČNÍ ÚDAJE

1.1. Údaje o stavbě

Název stavby:	"Oprava silnice II/355 Úhřetická Lhota – hranice okresu Chrudim"
Místo stavby:	Sil. II/355 Dvakačovice – Úhřetická Lhota Okres Pardubice Pardubický kraj
Katastrální území:	Úhřetická Lhota (773301)
Datum provedení projektu:	07. 2019
Druh stavby:	Oprava silnice III/298 10
Stupeň dokumentace:	PDPS

1.2. Údaje o stavebníkovi

Správa a údržba silnic Pardubického kraje
Doubravice 98
533 53 Pardubice

IČ: 085031
DIČ: CZ00085031

1.3. Údaje o zpracovateli dokumentace

DSP a.s.
Kostěnice 111
530 02 Pardubice

IČ: 27555917
DIČ: CZ27555917

Zodpovědný projektant:

Ing. František Haburaj, Ph.D. (Autorizovaný inženýr pro dopravní stavby ČKAIT 0701216)

1.4. Údaje o budoucích vlastnících a správcích

Budoucí vlastník a správce SO 101:

Správa a údržba silnic Pardubického kraje
Doubravice 98
533 53 Pardubice

IČ: 085031
DIČ: CZ00085031

Způsob užívání stavby beze změny.

2. ČLENĚNÍ STAVBY NA OBJEKTY A TECHNICKÁ A TECHNOLOGICKÁ ZAŘÍZENÍ

Stavba je členěna na následující stavební objekty:

- 100 Objekty pozemních komunikací
- SO 101 Pozemní komunikace

3. SEZNAM VSTUPNÍCH PODKLADŮ

Za účelem zpracování projektové dokumentace byly získány podklady:

- a) Požadavky investora a zadavatele stavby.
- b) Prohlídka zájmového úseku, fotodokumentace (02/2019).
- c) Digitální katastrální mapa (02/2019).
- d) Vyjádření o existenci sítí TI:
CETIN, a.s.,
ČEZ Distribuce, a.s.,
ČEZ ICT + Telco Pro Services, a.s.,
GridServices, s.r.o.,
Krajské ředitelství policie Pardubického kraje - OIKT,
Ministerstvo obrany ČR,
T-Mobile a.s.,
Vodafone a.s.
Vodovody a kanalizace Pardubice a.s.
VS Chrudim

Kostěnice, červenec 2019

Ing. Michal Švarc